Фонд имени Д. С. Лихачева

Путь Петра Великого

Цель программы «Путь Петра Великого» — содействовать культурной интеграции больших и малых российских городов, которые обязаны Петру I своим основанием или исторически связаны с его деятельностью. В петровское время было основано более 50 больших и малых городов: Санкт-Петербург, Петрозаводск, Омск, Екатеринбург, Нижний Тагил, Пермь, Таганрог, Новая Ладога, Вышний Волочек и другие. Многие более старые русские города тесно связаны с деятельностью Петра: Архангельск, Астрахань, Воронеж, Старая Русса и многие другие. Всего в России насчитывается более 120 населенных пунктов, связанных с деятельностью Петра Великого.

24 марта 1703 года на Олонецкой верфи на реке Свири был заложен первый фрегат российского флота. Длина корабля составила 27,5 м, ширина 7,3 м, осадка 2,7 м. Численность экипажа корабля 120 человек. На деке, баке и юте корабля располагалось 28 пушек: 8-, 6- и 3-фунтовые. Император Пётр I принимал личное участие в постройке корабля, благодаря чему строительство велось ударными темпами. Фрегат, спущенный на воду 22 августа 1703 года, получил имя «Штандарт», в честь нового царского штандарта. «Штандартом» (от итал. Stendardo) именуется императорский флаг, поднимаемый на судне, где государь присутствует. Цвет флага — оранжевый с двуглавым черным орлом в поле. В лапах и клювах карты 4-х морей»

Даниил Александрович Гранин (псевдоним; настоящая фамилия Герман; род. 1 января 1919, Вольск Саратовской губернии, по другим сведениям — Волынь Курской области) — русский советский писатель и общественный деятель; Герой Социалистического Труда (1989), **Почётный гражданин Санкт-Петербурга (2005),** лауреат Государственной премии СССР и Государственной премии России, а также премии Президента РФ в области литературы и искусства, премии Правительства Санкт-Петербурга в области литературы, искусства и архитектуры, премии Гейне и других премий.

Петр I Алексеевич (1672–1725)

13-й царь, 1-й император России



Рождение Петра Великого

Пётр родился в ночь на 30 мая (9 июня) 1672 года в Теремном дворце Кремля (в 7180 году по принятому тогда летоисчислению «от сотворения мира»).

Отец — царь Алексей Михайлович — имел многочисленное потомство: Пётр был 12-м ребёнком, но первым от второй жены, царицы Натальи Нарышкиной. 29 июня в день Святых Петра и Павла царевич был крещён в Чудовом монастыре (по другим данным в храме Григория Неокесарийского , в Дербицах, протопопом Андреем Савиновым) и наречён Петром.

Алексей Михайлович (1629 —1676),

русский царь с 1645, сын Михаила Федоровича.

Мать Петра I Наталия Кирилловна Нарышкина.

Наталья Кирилловна (рожденная Нарышкина) - вторая супруга царя Алексея Михайловича (1651 - 1694), мать Петра Великого. Она воспитывалась у боярина Матвеева, где приобрела некоторую склонность к западным обычаям. В доме Матвеева ее увидал царь, и в 1671 г. она стала царицей. Пять лет брачной жизни прошли для нее радостно. Любовь царя к красавице жене еще более увеличилась после рождения Петра, а затем еще двух детей. По смерти Алексея Михайловича Наталье Кирилловне пришлось стать во главе партии (Нарышкиных), безуспешно боровшейся с партией Милославских.

Царевна Софья Алексеевна

(1657-1704)

Утро стрелецкой казни

1881, Суриков Василий Иванович

Государственная Третьяковская галерея, Москва

Пётр I. **Парсуна XVII века.**

Побыв год с царицей, он был отдан на воспитание нянькам. На 4-м году жизни Петра, в 1676 году, умер царь Алексей Михайлович. Опекуном царевича стал его сводный брат, крёстный отец и новый царь Фёдор Алексеевич. Дьяк Н. М. Зотов учил Петра грамоте с 1677 по 1680 годы.

Страница ученической тетради Петра

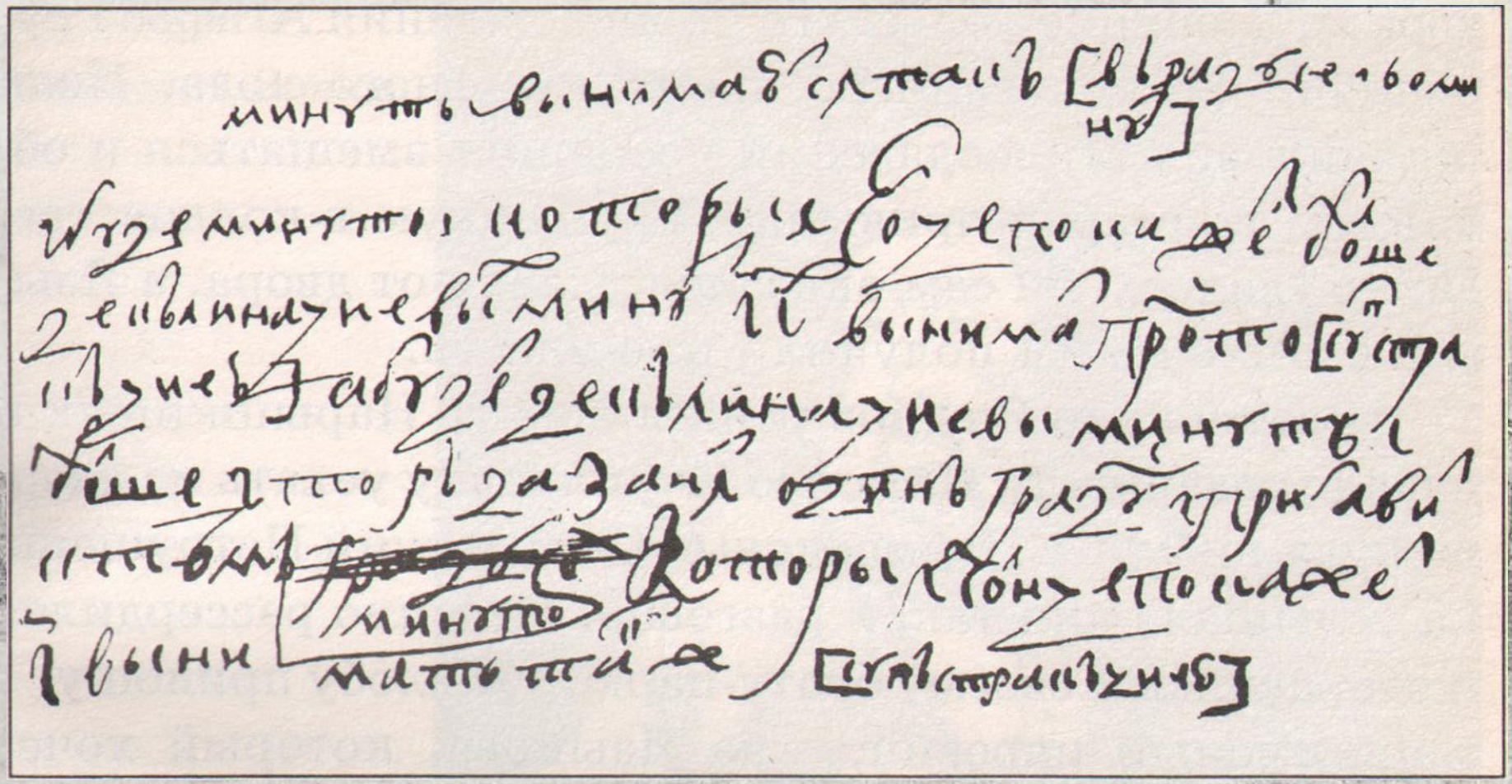

Пётр и Иван

Iean
Pierre
Moskow
F. Iollain excudit
Ioan Alexouuitz, et Pierre Alexouuitz
Freres Czars ou Grands Ducs de Moscouie, Succederent à la Couronne
de leur frere, que l'on a cru auoir esté empoisoné, pour auoir Epousé vne No-
ble Polonoise, en auoir pris les habits, et Imité les coutumes des Polonois. Il mou-
rut Aage de 26 ans en 1682. et laissa deux freres, Iean, lors Aage de 20 ans, tres
Incomodé de la veüe fut elû Czar, par plusieurs Boiars, d'autres Grands Seig.
elurent po. leur prince Pierre, lors Aage de 9. ans, cela fit de grandes diuisions.
le Senat reconu ces 2 freres pour Czars qui gouuerne ensemble tres Sagement.

Двойной трон

Медный всадник

Памятник был воздвигнут во время царствования Екатерины II в 1778 году по модели скульптора Этьена Фальконе.

Царь - плотник

Памятник "Царь-плотник" был в 1997 году восстановлен: голландцы подарили городу точную копию их копии подлинного памятника, стоящего с 1911 года в городе Заандаме.

Пётр I. Молодые годы

Д.Н. Кардовский

"Переславская потешная флотилия на озере Плещеево 25 августа 1692 года"

Азовские походы Петра I

Азовские походы 1695 и 1696 годов — военные кампании России против Османской империи; были предприняты Петром I в начале его царствования и закончились взятием турецкой крепости Азов. Они могут считаться первым значительным свершением молодого царя.

Эти военные компании стали первым шагом на пути решения одной из основных задач, стоящих перед Россией в то время, — получения выхода к морю.

«Морским судам быть...»

Решение Боярской думы в октябре 1696 года законодательно определило создание Российского флота и положило начало его строительству. "Морским судам быть..." - такова была воля не только молодого русского царя, но и его сподвижников, хорошо понимавших, что без флота государство не может сделать нового шага в своем развитии. На многочисленных верфях, разбросанных по всей территории России, строились корабли Российского флота самых разных классов.

Из-за начавшейся в 1700 году войны со Швецией центр тяжести русского судостроения пришлось переместить из Воронежа в более северные районы. Зимой 1702 года в Пскове было построено около 200 малых галер, надежно защитивших от шведов Псковское и Чудское озера. Для обороны северных границ строились корабли на Соломбальской верфи. К 1703 году были созданы верфи на реке Сясь у Тихвина, в Новгороде, Лодейном Поле (Олонецкая верфь), на реках Луге, Паше, Ижоре. Это был судостроительный фронт вокруг подлежащего завоеванию устья Невы со шведской крепостью Ниеншанц

Одним из самых мощных предприятий той далекой эпохи стало Главное Адмиралтейство в Санкт-Петербурге, заложенное 5 ноября 1704 года, по инициативе и чертежам Петра I.

24 марта 1703 года на Олонецкой верфи на реке Свири был заложен первый фрегат российского флота. Длина корабля составила 27,5 м, ширина 7,3 м, осадка 2,7 м. Численность экипажа корабля 120 человек. На деке, баке и юте корабля располагалось 28 пушек: 8-, 6- и 3-фунтовые. Император Пётр I принимал личное участие в постройке корабля, благодаря чему строительство велось ударными темпами. Фрегат, спущенный на воду 22 августа 1703 года, получил имя «Штандарт», в честь нового царского штандарта. «Штандартом» (от итал. Stendardo) именуется императорский флаг, поднимаемый на судне, где государь присутствует. Цвет флага — оранжевый с двуглавым черным орлом в поле. В лапах и клювах карты 4-х морей»

«Штандартом» (от итал. Stendardo) именуется императорский флаг, поднимаемый на судне, где государь присутствует. Цвет флага — оранжевый с двуглавым черным орлом в поле. В лапах и клювах карты 4-х морей»

Великое посольство

Согласно приказанию царя посольство направлялось в Австрию, Саксонию, Бранденбург, Голландию, Англию, Венецию и к Папе Римскому. Путь посольства шёл через Ригу и Кёнигсберг в Голландию и Англию, из Англии посольство возвратилось назад в Голландию, а затем оно посетило Вену; до Венеции посольство не доехало.

Великое посольство

Великими полномочными послами были назначены:
Лефорт Франц Яковлевич — генерал-адмирал, Новгородский наместник;
Головин Фёдор Алексеевич — генерал и воинский комиссарий, Сибирский наместник;
Возницын Прокофий Богданович — думный дьяк, Белёвский наместник.
При них было более 20 дворян и до 35 волонтёров, среди которых находился урядник Преображенского полка Пётр Михайлов — сам царь Пётр I.

Великое посольство

Великое посольство

Пётр I в Голландии

Полтава



Семья Петра I в 1717: Пётр I, Екатерина, старший сын Алексей Петрович от первой жены, младший двухлетний сын Пётр и дочери Анна и Елизавета.

Петровские города Ленинградской области

Выборг
Копорье
Кронштадт
Высоцк, стар. Тронзунд
Гатчина
Ивангород
Лодейное Поле
Новая Ладога
Петрокрепость, стар. Шлиссельбург
Подпорожье
Приозерск стар. Кегстольм
Ропша, поселок
Тихвин
Усть-Ижора

Петровские города Ленинградской области

Санкт-Петербург Ленинградская область

Гербы петровских городов

Ивангород

Лодейное Поле

Выборг

Тихвин

Шлиссельбург



Копорье

Новая Ладога

Гербы петровских городов

Приозерск

Усть-Ижора

Подпорожье

Высоцк



Кронштадт

Кингисепп (Ямбург)

Гатчина

Крепости Ленинградской области

Копорье

Выборг

Шлиссельбур



Старая Ладога

Петропавловская крепость

Кексгольм

Ивангород

Лодейное Поле

Лодейное Поле

вид на Александро-Свирский Монастырь

Город в Ленинградской области России.

Населённый пункт был основан как посёлок при Олонецкой судоверфи, основанной здесь в 1702 году по указу Петра I. 22 августа 1703 года сошёл первенец Балтийского флота — 28-пушечный фрегат «Штандарт». Город получил название Лодейное Поле. Верфь на Свири действовала до 1830 г. Сотни кораблей, построенных здесь, отличились в сражениях, которые вела Россия в этот период и прославились в кругосветных морских путешествиях. Уже через два года после закрытия верфи в 1832 году на месте дома, где жил Петр I во время строительных работ, была установлена стела.

Новая Ладога

Новая Ладога

Новая Ладога — город (с 1704), расположенный на левом берегу реки Волхов, в месте впадения её в Ладожское озеро. До возникновения города на этом месте находился Николо-Медведский монастырь. В 1702 году по приказу царя Петра I, во время Северной войны территория Николо-Медведского монастыря была обнесена земляным валом и рвом, а в устье Волхова создана судостроительная верфь. 13 апреля 1704 года царь распорядился направить сюда для образца корабли с соседних верфей на реках Сясь и Свирь. Из Белоозера, Пошехонья, Олонца и Каргополя доставили около 2 тысяч работников. В 1704 году по указу Петра I был основан город Новая Ладога, сюда царь повелел переехать на жительство многим староладожанам, а из центра страны приказал перебросить несколько полков пехоты.

Кингисепп
(Ямбург)

Кингисепп

Основан новгородским боярином Иваном Фёдоровичем как крепость **Ям** в 1384. С 1703 по 1922 город назывался **Ямбург**, затем был переименован в честь эстонского революционера Виктора Кингисеппа Первое летописное упоминание относится к 1384 году когда новгородцы, укрепляя свои границы от нападения немецких и шведских рыцарей, построили здесь крепость, «город камен на Луге, на Яме», имевшую сплошную каменную стену с башнями и воротами. Крепость выдержала осаду войск Швеции и Ливонской конфедерации в 1395 и 1444-1448 годах.

В той же летописи под 1395 годом упоминается как городок Яма, под 1397 годом Ямьский городок, 1444 годом Яма город. Название крепости Яма получила по местности, где она находилась: на южном побережье Финского залива, между финскими племенами водь и нарова размещалось финское племя ямь; так же называлась и земля, где оно проживало, а по ней назвали и крепость Яма.

В 1583 году город был уступлен Швеции, в 1595 году возвращён, но затем снова отошёл к Швеции по Столбовскому мирному договору 1617 года Стены и башни крепости были взорваны в 1681. Возвращён России в 1703 в ходе Северной войны 1700-21, но шведская форма названия Ямбург («крепость Ям») была сохранена.

В 1708 году Ямбург был передан во владение светлейшему князю Меншикову, а после его ссылки перешёл в казну.

Высоцк

Высоцк

(до 1918 — **Тронгзунд**, до 1948 **Уурас**) — портовый город в России, в Выборгском районе Ленинградской области, на берегу Финского залива.
В начале XVIII века после освобождения Выборга от шведов в самом узком месте Выборгского залива по приказу Петра I были построены укрепления Тронгзунд.
На островах близ Высоцка проводил свои первые опыты по беспроволочному телеграфированию с военно-морских кораблей изобретатель радио А. С. Попов.
Будучи в составе Финляндии (с 1918 по 1940), назывался **Уурас** (финск. *Uuras*).
В 1948 Тронгзунд был переименован в честь Героя Советского Союза К. Д. Высоцкого, погибшего здесь в феврале 1940 г.
Высоцк — один из самых небольших населённых пунктов России, имеющих статус города (1719 жителей).

Приозерск (Кексгольм)



До начала XVII века был центром Карельского княжества, Корельской земли, Корельского уезда Водской пятины.
С XIV века по 1611 год город известен как Корела. С 1580 по 1595 и с 1611 по 1918 город назывался Кексгольм (тем не менее в русских документах 1875−1920 годов он проходил под названием Корела[источник не указан 342 дня]), в 1918 город в составе получившей независимость Финляндии стал называться Кякисалми. После советско-финской войны в 1940 название Кексгольм было возвращено (в 1941 — 1944 годах город вновь был занят Финляндией и назывался Кякисалми), с 1948 — **Приозерск**.

Шлиссельбург

Шлиссельбург

Шлиссельбург (нем. *Schlüsselburg — «ключ-город»*) — город (с 1780 года) в России, в Кировском районе Ленинградской области. Административный центр и единственный населённый пункт Шлиссельбургского городского поселения. Город расположен в центральной части района на левом берегу Невы у Ладожского озера, в 41 км к востоку от Санкт-Петербурга, в 8 км к северу от Кировска. Население — 12,5 тыс. чел. (2007 год).
В городе расположена крепость «Орешек» — филиал музея истории Санкт-Петербурга.
Известен с 1323 года как новгородская крепость **Орешек**.
Захвачен Швецией в 1611 году. Шведское название **Нотеборг** (швед. *Nöteborg*).
В 1702 году отвоёван у шведов Петром I, который дал городу его нынешнее название (другой вариант — Шлюсенбург, простонародное название - **Шлюшин**).
В годы Великой Отечественной войны город был оккупирован и разрушен. С 1944 по 1992 гг. город носил имя **Петрокрепость.**

Ивангород

Ивангород

Ивангород — город (с 1954) Ивангород был основан как крепость в 1492 московским князем Иваном III Васильевичем и назван в его честь. В немецких документах конца XV века был известен как «контр-Нарва». Крепость Ивангород с мощными каменными стенами и десятью башнями — первое русское оборонительное сооружение с регулярным, прямоугольным планом (1492—1610).В XVI веке Ивангород неоднократно подвергался нападениям со стороны немцев, шведов и поляков. В 1581—1590 (после Ливонской войны) и в **1612—1704** (в результате шведской интервенции начала **XVII века** в России) находился под властью шведов. В **1704** захвачен русскими войсками в ходе **Великой Северной войны**. 1920 году в соответствии с условиями Тартуского мирного договора Ивангород перешел Эстонии. После присоединения Эстонии к СССР в 1940 г. город оставался в пределах административных границ Эстонской ССР, с 1941 г. по 1944 г. был оккупирован Нацистской Германией. В 1945 г. включен в состав Ленинградской области РСФСР.

Выборг

Выборг

Выборг основан по решению регента шведского короля Торгильса (Торккеля) Кнутссона в 1293 году во время одного из крестовых походов в землю, населённую карелами. Так на Замковом острове появился мощный замок, получивший название Выборг. Он стал надёжным форпостом распространения шведского влияния на земли Карельского перешейка, и оставался неприступным несколько столетий, с 1293 по 1710 год. Новгород не желал мириться с потерей карельских земель, и в 1294 году дружина Новгорода Великого осадила Выборг, но взять его новгородцы не смогли. Неудачным был военный поход против шведов и в 1322 году, хотя, по некоторым сведениям, новгородцы сумели овладеть замком, который потом вернули шведам за выкуп или в результате дипломатических переговоров. По Ореховецкому мирному договору Новгорода и Швеции граница между ними была установлена по реке Сестре, часть Карельского перешейка вместе с Выборгом отходила Швеции. Во время Северной войны в 1710 году город был взят русскими войсками и флотом, а по Ништадтскому мирному договору 1721 года официально стал частью Российской империи.

Копорье



Копорье

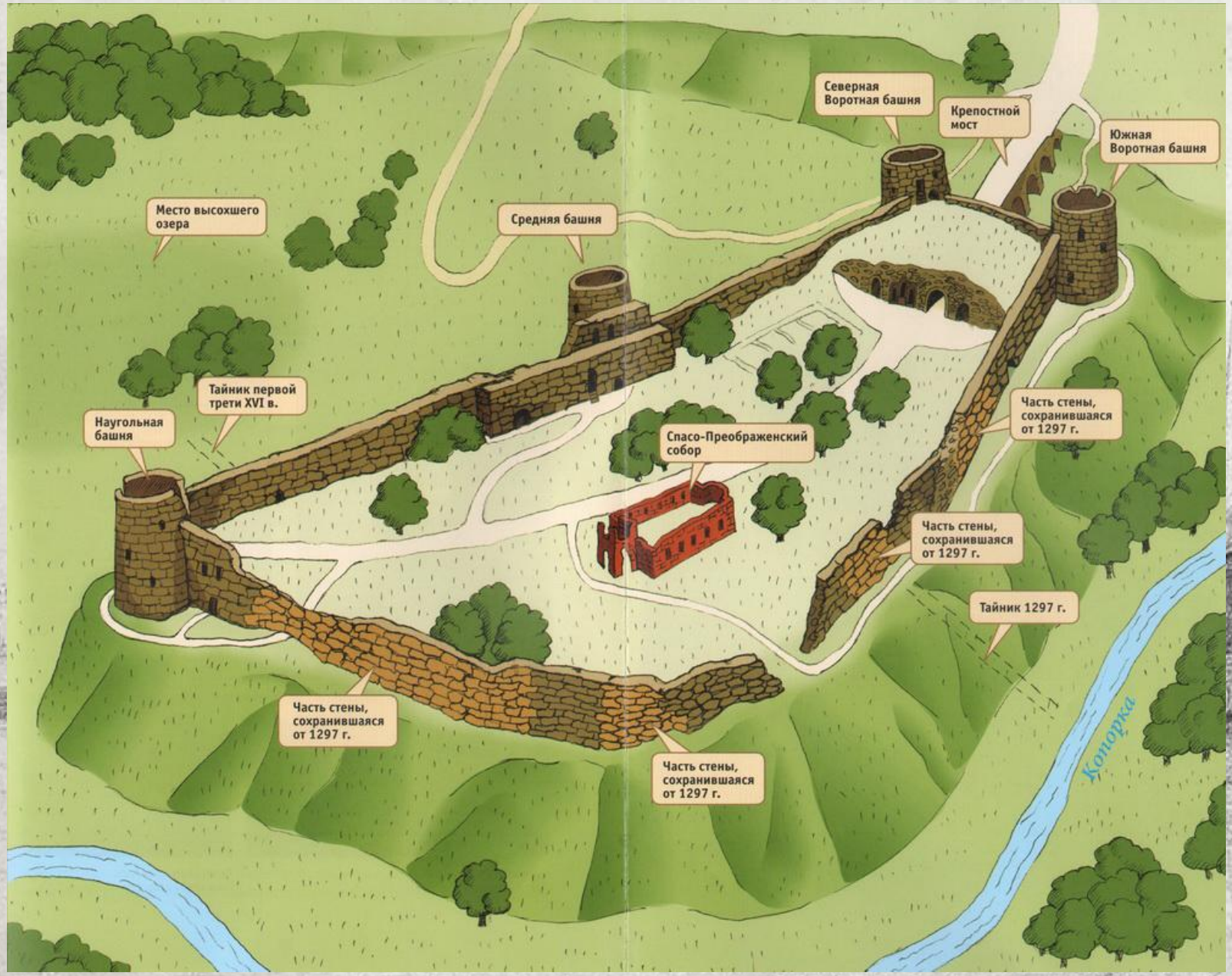
Северная Воротная башня
Крепостной мост
Южная Воротная башня
Место высохшего озера
Средняя башня
Тайник первой трети XVI в.
Наугольная башня
Часть стены, сохранившаяся от 1297 г.
Спасо-Преображенский собор
Часть стены, сохранившаяся от 1297 г.
Тайник 1297 г.
Часть стены, сохранившаяся от 1297 г.
Часть стены, сохранившаяся от 1297 г.
Копорка

Копорье

Крепость в Копорье была заложена в 1237 году. Впервые упоминается в новгородских летописях в1240 году, когда немецкие рыцари построили в Копорском погосте деревянную крепость. В 1241году Александр Невский отбил крепость у немецких рыцарей и разрушил её. 1280 великий князь Дмитрий Александрович поставил в Копорье каменный город, который через два года разрушили новгородцы в результате конфликта с князем. Вновь крепость была выстроена в 1297 году, а в конце XV — начале XVI века была перестроена.После захвата шведами в 1581 году Копорье вновь перешло к России лишь по договору 1590 года. Однако по Столбовскому миру 1617 года Копорье досталось Швеции и возвращено России Петром I в 1703 году. В XVIII веке Копорье — уездный город Санкт-Петербургской губернии. Во время Великой Отечественной войны советские войска оставили Копорскую крепость 1 сентября 1941, однако враг был остановлен в 7 км к северу у реки Воронка, где более чем на два года пролегла граница ораниенбаумского плацдарма. В январе 1944 советские войска имитировали активность в районе Копорье, отвлекая сюда основные силы противника.

Гатчина



Гатчина

В течение нескольких веков Ижорские земли, на которых находилось село Хотчино, было предметом территориальных споров между Россией и Швецией.

В 1617 году был подписан Столбовский мирный договор, по которому эта территория передавалась Швеции. В 1703 году в ходе Северной войны Ижорские земли вновь перешли к России. Здесь была основана новая столица страны — Санкт-Петербург, что оказало значительное влияние на развитие прилегающией территории.

В 1708 году Гатчинская мыза с приписанными к ней 23 деревнями стала собственностью сестры Петра I Натальи Алексеевны, тогда началось её благоустройство. После смерти царевны в 1716 году мыза была приписана в придворному госпиталю, а её владельцем становится лейб-медик Петра I, глава аптекарского приказа Роберт Арескин. В 1717 году мызу отдали президенту медицинской канцелярии и аптеки И. Л. Блументросту, который пользовался ею до 1732 года.

Тихвин

Тихвин

Тихвин — город (с 1773 года) Расположен на обоих берегах реки Тихвинка (бассейн Ладожского озера). Важный и малоизученный памятник инженерного зодчества Ленинградской области - Тихвинская водная система. Задуманная Петром Первым, она потребовала для своего создания многих десятилетий. Поскольку Вышневолоцкий водный путь не мог обеспечить нормальной двусторонней связи Петербурга с центром страны, возникла необходимость в более удобной трассе. Еще в 1710 г. Петр I направляет инженера Джона Перри изучить возможность создания водного пути, соединив каналом реки Волжского склона - Мологу, Чагодощу, Чагоду, Горюн, Соминку с реками Балтийского склона - Тихвинкой, Сясью, Невой.

Усть-Ижора

Усть-Ижора

Исторический район в Колпинском районе Санкт-Петербурга. Расположен при впадении реки Ижора в Неву.

Здесь 15 июля 1240 года новгородский князь Александр Ярославич одержал победу над шведскими войсками, за что получил прозвище *Невский*.

В 1711 году в Усть-Ижоре была заложена деревянная церковь во имя святого благоверного князя Александра Невского по именному указу Петра I в память о том, что «…на сем месте, при устье реки Ижоры святой Александр Ярославович, великий князь российский, одержал над шведами победу».

Последняя перестройка церкви производилась в 1871 — 1875 годах на добровольные пожертвования крестьян Усть-Ижорского села. Автором ее был известный мастер в области церковной архитектуры М. А. Щурупов.

Ропша

Ропша находится в Ломоносовском районе. В начале XVIII века в Ропше находилась усадьба Петра I с парком, каналами и невысоким валом, а также дворцом и церковью. Современное шоссе как раз проходит через центр парка и справа от дороги — остатки интересной по архитектуре церкви (предположительно посвященной св. Дмитрию, покровителю сына Александра Невского.После Петра I XVIII в. владельцем Ропши стал один из сподвижников Петра Ф.Ю.Ромодановский. Собственно каменный дворец был отстроен позже, когда два соседних имения объединились в одно: имение Головина и Ромодановского. известного архитектора Еропкина, был выстроен дворец в стиле русского классицизма. После опалы и ссылки Головина в Березово усадьба переходит казне, дворец перестраивается под руководством арх. Ринальди.Недобрая слава дворца пошла еще со времен Ромодановского, прославившегося крайней жестокостью и содержавшего в Ропше государственных преступников. В 1762. г. в результате заговора император Петр III был свергнут с престола и привезен в Ропшу, где был убит группой заговорщиков. Действовали они с ведома воцарившейся на престол Екатерины II.

Подпорожье

Подпорожье

Город Подпорожье расположен на высоком левом берегу реки Свирь, в 285 км к северо-востоку от Санкт-Петербурга. Этот молодой город был образован в 1936 году из поселка строителей ГЭС и близлежащих деревень (самая большая из них называлась - Подпорожье), а статус города получил в 1956 году.

Когда Петр I устроил судостроительные верфи в районе современного города Лодейное Поле, по реке Свирь стали организовывать судовождение, - река отличалась труднопроходимыми высокими порогами. И хотя Свирь всегда была судоходной, единственным способом преодолеть знаменитые свирские пороги было использование лошадиной тяги. Для улучшения судоходства, в начале XVIII века в район современного города Подпорожье, к самым большим свирским порогам были переселены крестьяне с реки Мста. Образовались поселения Сиговец, Медведец и другие, которые в конце XIX века стали называть Подпорожьем.

ПЁТР I ГЛАЗАМИ ДЕТЕЙ
(Выставка художественных работ)

Рисунки, представленные на выставке, выполнены юными художниками Изостудии Школьного центра Государственного Эрмитажа.

Авторам от 5 до 11 лет. Сюжеты их работ, рассказывающие о Петре Великом, показывают, как непосредственно дети этого возраста понимают историю жизни и самого императора, и нашего города.

ЛЕНИНГРАДСКАЯ ОБЛАСТНАЯ ДЕТСКАЯ БИБЛИОТЕКА (ЛОДБ)

194021, Россия,
г.Санкт-Петербург, пр. Тореза, д.32

Тел.: +7(812) 552-53-80
Тел.: +7(812) 552-25-28
Тел.: +7(812) 552-33-17
Факс: +7(812) 552-95-45

e-mail: childbibl1@yandex.ru
http://deti.spb.ru
https://www.facebook.com/Kidslibrary
https://vk.com/kidslibrary_lodb

Сост. Путькова М.А.

© **Ленинградская областная детская библиотека**

Санкт- Петербург, 2009